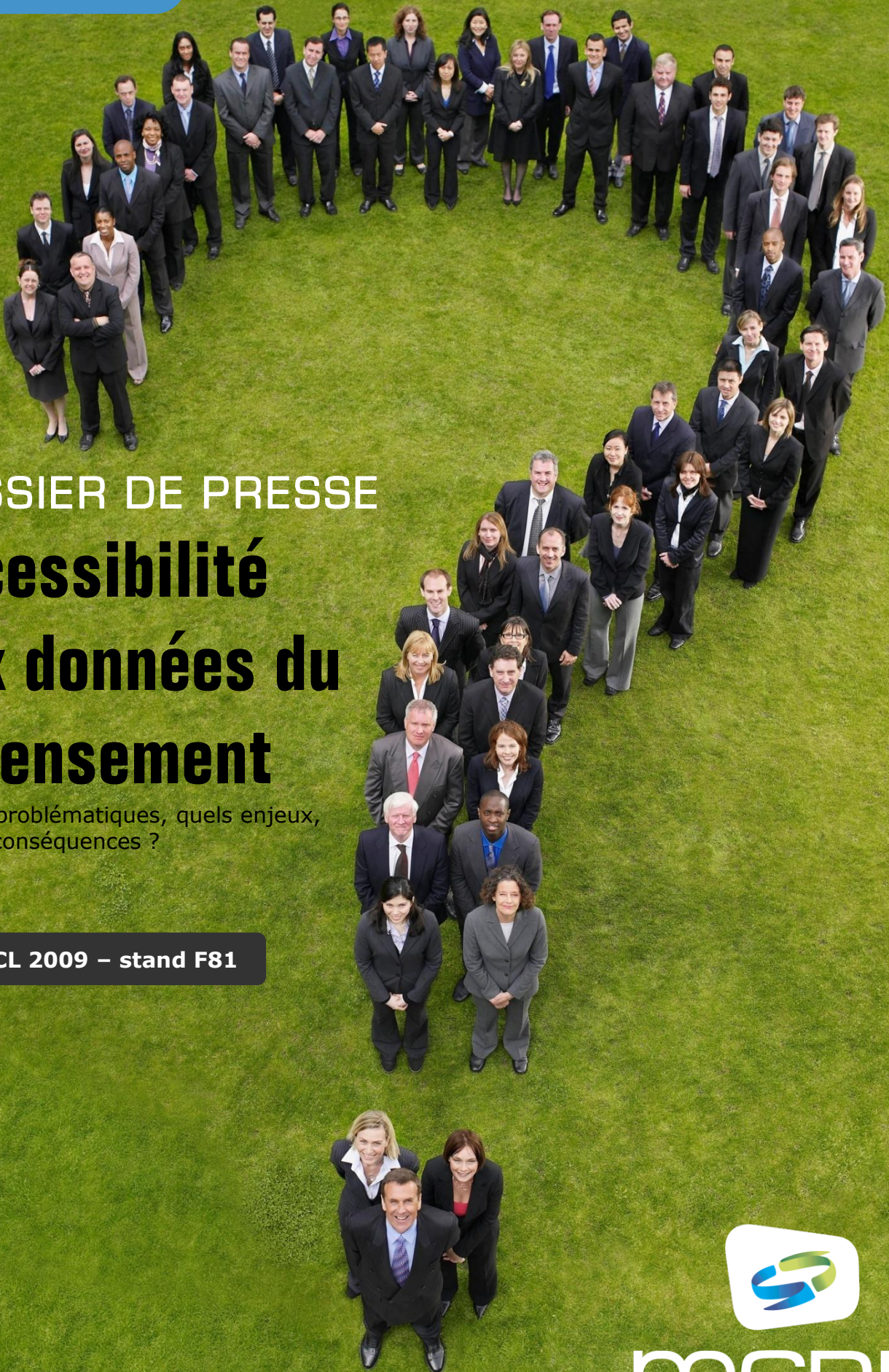


**MGDIS**

Editeur de logiciels  
comme un service  
SaaS Software as a Service



DOSSIER DE PRESSE


# Accessibilité aux données du recensement

Quelles problématiques, quels enjeux,  
quelles conséquences ?

→ SMCL 2009 – stand F81



**MGDIS**®



# Accessibilité aux données du recensement

Quelles problématiques, quels enjeux,  
quelles conséquences ?

## Sommaire

### **Communiqué de presse**

Page 1

Le recensement, une opération d'utilité publique

Page 2

Des données indispensables  
pour éclairer les politiques publiques

Page 3

Un logiciel exclusif et ingénieux  
pour suivre l'évolution du territoire

Page 5

MGDIS valorise la donnée publique

Page 6



**MGDIS**®

## Communiqué de presse

### **Acteur de la modernisation du secteur public, MGDIS participe à la valorisation de la donnée publique**

*Les données du recensement, disponibles depuis juillet 2009 et pour la première fois en libre accès sur le site de l'INSEE, constituent le socle essentiel d'informations nécessaires à la lecture, à la compréhension, à l'analyse, à l'anticipation et à la mise en perspective du territoire communal, intercommunal...*

Les données produites et diffusées par l'INSEE sont inépuisables et indispensables pour aider les acteurs publics ou privés à prendre les décisions qui concernent la vie quotidienne de la collectivité.

Fournies annuellement depuis cette année, elles offrent une donnée "vivante" de référence pour suivre l'évolution de la population, de l'habitat, des déplacements...et adapter les projets de la collectivité à la réalité démographique du territoire.

**MGDIS a développé un logiciel web d'analyse des données du recensement qui constitue une déclinaison performante de la volonté des pouvoirs publics de mettre à la disposition de tous les acteurs les statistiques communales.**

MGDIS est le seul éditeur à proposer un tel logiciel qui donne la possibilité à toutes les collectivités et structures, quelque soient leur taille et la capacité de leurs services, d'accéder à toutes les données du recensement, organisées, préparées et restituées dans des tableaux clé en main.

Les tableaux sont accompagnés de représentations graphiques et cartographiques illustrant les phénomènes territoriaux et facilitant ainsi la lecture, l'analyse et la communication du territoire.

**MGDIS a volontairement voulu que ce logiciel soit simple d'utilisation et accessible à tous, offrant une interface ludique et ingénieuse.**

**Le logiciel SOFI Recensement apporte aux décideurs les indicateurs essentiels pour apprécier les forces et les faiblesses du territoire, anticiper et suivre les politiques publiques.**

*MGDIS, éditeur de logiciels en ligne, d'aide à la décision, de gestion et de pilotage, répond aux problématiques administratives, économiques, territoriales et financières de nos clients. MGDIS participe au Salon des Maires et des Collectivités Locales stand F81 hall 2.1.*

*« Nous organisons des ateliers et des rencontres sur notre stand, principalement dédiés au recensement : lecture de la politique de l'habitat et du logement face aux changements démographiques, lecture de la mobilité entre territoires, adapter l'action publique aux nouvelles réalités économiques et sociales, les nouvelles tendances du territoire... »  
Vous trouverez ci-joint le programme réalisé pour le salon.*



# Le recensement, une opération d'utilité publique

## Acteur de la modernisation du secteur public, MGDIS participe à la valorisation de la donnée publique.

La loi relative à la démocratie de proximité du 27 février 2002 définit les principes de la rénovation du recensement. Depuis juillet 2009, les données du recensement sont en libre accès sur le site de l'INSEE, référent national de la statistique publique.

Pour s'adapter à une société en perpétuel mouvement, le recensement de la population a changé de méthode depuis 2004 : des enquêtes annuelles se sont substituées aux recensements généraux.

## Des données mises à jour annuellement

Chaque décideur public dispose désormais de données mises à jour tous les ans. Ces données constituent une information essentielle, de référence de la statistique communale. C'est une avancée importante pour faciliter la prise de décision et la bonne gestion des collectivités territoriales au quotidien.

Si l'INSEE produit et diffuse en accès libre la donnée du recensement, source vivante et de référence dans la connaissance de son territoire, elle n'en fournit pas moins les outils et les méthodes permettant à une commune d'être autonome dans l'exploitation et l'analyse de la donnée.

Les bases de données brutes fournies par l'INSEE et téléchargeables gratuitement sur son site restent difficiles à exploiter simplement pour une collectivité ne disposant pas de service ou personnel dédié.

Pour analyser l'ensemble des données de leur territoire, les collectivités sont obligées, soit d'utiliser les fiches et tableaux préétablis par l'INSEE, soit de consulter des cabinets de conseils pour produire des analyses personnalisées et thématiques.

Ces analyses sont complètes et indispensables mais restent statiques et ne permettent pas à la collectivité de disposer d'une véritable autonomie d'exploitation et d'analyse de ces données pour suivre l'évolution de son territoire.

## Suivre l'évolution du territoire

Les données diffusées sont indispensables pour réaliser une analyse très fine du territoire (population, logement, mobilité) afin d'adapter les projets de la collectivité à la réalité démographique du territoire :

- Anticiper l'avenir, éclairer les décisions publiques pour répondre aux besoins des populations et organiser la vie sociale et économique
- Adapter la politique locale de l'habitat et du logement aux changements démographiques du territoire
- Mesurer l'impact de la mobilité sur le territoire et sa population...

**Ces données apportent aux décideurs les indicateurs essentiels pour apprécier les forces et les faiblesses du territoire, analyser et suivre les politiques publiques.**

## Des données indispensables pour éclairer les politiques publiques



### Quelles données pour quelles utilisations ?

#### La connaissance du territoire et de sa population est indispensable pour penser son évolution, analyser les tendances en cours, situer les besoins en équipements collectifs, améliorer les services proposés par la collectivité...

L'analyse et l'exploitation des données du recensement permettent d'adapter les projets à la réalité démographique du territoire dans de nombreux domaines : équipements collectifs, transports, éducation, emploi, politique sociale, culture, tourisme...

- Anticiper la mise en place d'équipements collectifs
- Anticiper les projets d'intérêt général tels que la construction de crèches, écoles, équipements culturels, sportifs...

- Prévoir l'évolution de la politique de transport
- Adapter la politique locale de l'habitat et du logement
- Mener une politique sociale au plus proche des besoins et des caractéristiques de la population
- Construire des scénarii de développement local.

Les communes réfléchissent à l'opportunité de créer une maison de retraite ? une zone d'activité ? Un équipement sportif ou culturel ?

Voici quelques exemples concrets de l'utilité de l'analyse des données du recensement dans la mise en place de projets collectifs.

**Pour éclairer une telle décision, les collectivités ont besoin de connaître leur population.**

### Exemple d'informations utiles



#### Pour construire une crèche

- Evolution du nombre d'habitants en résidence principale
- Répartition géographique des familles
- Évolution de la taille des ménages
- Évolution du nombre d'enfants par famille
- Dans quels quartiers se situent les familles les plus nombreuses ?
- Nombre d'enfants par âge et par CSP de la personne référente
- Quelles sont les tranches d'âge en progression : seniors, enfants ?




#### Pour construire un nouvel équipement sportif ou culturel

- Evolution du nombre d'habitants en résidence principale
- Progression de la proportion des moins de 25 ans
- Répartition géographique des familles de plus de 3 enfants
- Répartition géographique des collégiens et lycéens par commune membre
- Evolution et répartition des logements neufs (avant 2004) par commune
- Répartition du niveau de formation de la population (diplômes de 2<sup>ème</sup> ou 3<sup>ème</sup> cycle)

## Des données indispensables pour éclairer les politiques publiques



**Quelles données pour quelles utilisations ?**



### **Pour créer une nouvelle zone d'activité industrielle**

- Répartition du nombre d'actifs par âge
- Répartition des principaux secteurs économiques des actifs (5, 16 ou 36 secteurs)
- Où se situent les lieux de travail des résidents de chaque commune ?
- Nombre et évolution des actifs résidents travaillant en dehors de l'unité urbaine de résidence



### **Pour améliorer l'habitat**

- Nombre total de logements, part des résidences principales
- Nombre de chômeurs par type de logement (maisons, appartements, autres)
- Taille du ménage par superficie ou par CSP
- Densité de la population sur le territoire de l'EPCI
- Part et nombre de familles de 3 enfants et plus
- Part des logements construits avant 1974, avant 1949
- Nombre de résidences principales de plus de 100 m<sup>2</sup> ou de moins de 40 m<sup>2</sup>



### **Pour lutter contre la pollution, maîtriser la demande d'énergie, Agenda 21.....**

- Mode de chauffage : collectif, individuel
- Combustible utilisé par résidence principale (chauffage urbain, gaz, fioul...)
- Nombre de voitures du ménage, part de ménages possédant au moins 2 voitures
- Moyens de transport utilisés pour aller travailler, évolution de l'utilisation des deux-roues ou des transports en commun pour aller travailler
- Nombre d'actifs travaillant hors lieu de résidence

Une fois l'équipement mis en place, la collectivité a besoin de suivre l'évolution de sa population et de ses besoins, d'ajuster les décisions prises puisqu'elle dispose d'une information vivante actualisée tous les ans.

**Quel logiciel accompagne le décideur pour mener une politique en adéquation avec les besoins de la population ?**



## SOFI Recensement, logiciel exclusif et ingénieux pour suivre l'évolution du territoire

### **MGDIS a développé un outil qui constitue une déclinaison performante de la volonté des pouvoirs publics de mettre à la disposition de la population les données publiques produites.**

MGDIS apporte une valeur ajoutée à partir des données brutes du recensement fournies par l'INSEE sur son site Internet.

MGDIS a anticipé les besoins des collectivités en développant le logiciel SOFI Recensement.

**Premier logiciel d'analyse des données du recensement, SOFI Recensement apporte aux décideurs les indicateurs essentiels pour l'appréciation des forces et des faiblesses de leur territoire, pour l'anticipation des politiques publiques et de leur suivi.**

Logiciel Web d'exploitation, d'interrogation et d'analyse des données du recensement, SOFI Recensement approfondit les données brutes de l'INSEE, permettant de s'affranchir de leur exploitation pour se consacrer uniquement à l'analyse.

Les données sont organisées et restituées dans des tableaux de bord offrant une lecture détaillée et thématique du territoire. Les tableaux sont accompagnés de représentations graphiques et cartographiques illustrant les phénomènes territoriaux, facilitant la lecture et l'analyse du territoire.

Les données fournies annuellement par l'INSEE sont actualisées automatiquement dans SOFI Recensement, fournissant aux décideurs une donnée « vivante » de référence pour suivre l'évolution des caractéristiques de son territoire.

SOFI Recensement offre également des fonctions performantes de mise en perspective des données de l'INSEE ; ainsi, une collectivité peut consulter les informations fournies, les transformer, les comparer aux collectivités de même taille, à proximité (canton, EPCI, bassins...), les situer dans le temps.

Partant d'informations globalisées, l'utilisateur peut approfondir les tableaux par des fonctions de détail, les représenter dans l'espace (cartographie intégrée)

et les représenter graphiquement.

Des parcours d'utilisation simples et pertinents organisent l'accès à l'information. A partir de quelques indicateurs globaux, le logiciel permet de « descendre » dans une analyse plus fine, plus détaillée pour décomposer et expliquer les phénomènes. Par exemple, d'une analyse des logements récents par commune, il est possible de détailler les caractéristiques de ces mêmes logements, d'analyser l'âge et les CSP des habitants de ces logements ainsi que les caractéristiques de la personne de référence du logement.

### **Avec SOFI Recensement, MGDIS s'inscrit dans une démarche de modernisation du secteur public.**

**SOFI Recensement est fondamental pour connaître les chiffres clés d'un territoire et de sa population.**

Une analyse très fine du territoire (population, logement, mobilité) est le préalable essentiel à la mise en place des politiques publiques. Les élus peuvent ainsi suivre l'évolution de leur territoire et anticiper l'avenir.

**MGDIS a volontairement voulu que ce logiciel soit simple d'utilisation et accessible à tous. L'interface est très ludique et ingénieuse.**

Il est disponible en ligne, une simple connexion Internet suffit. Ce mode de diffusion ne perturbe en rien le service informatique de la collectivité. Les utilisateurs sont opérationnels très vite.

MGDIS est le seul éditeur à proposer un tel logiciel qui donne la possibilité d'accéder à toutes les données du recensement, organisées, préparées et restituées dans des tableaux clés en main.

C'est notre expérience et la connaissance des problématiques de nos clients qui nous permettent aujourd'hui de proposer un logiciel exclusif, ingénieux et agile : SOFI Recensement.





# MGDIS®

## MGDIS valorise la donnée publique

Éditeur de logiciels depuis plus de 25 ans, MGDIS dédie son activité aux besoins des collectivités locales, des établissements hospitaliers, des organismes publics et parapublics. Cette clientèle constitue sa force et son devenir.

MGDIS est spécialisé dans les logiciels d'aide à la décision, de gestion administrative et de pilotage. Ces domaines sont inséparables : **piloter pour bien gérer, connaître et simuler pour décider.**

Notre engagement envers nos clients s'inscrit dans la durée, notre modèle économique garant de cette pérennité privilégie la relation client et le respect de nos collaborateurs. Son développement passé et à venir, MGDIS l'a appuyé et l'appuiera sur des valeurs constantes, que portent nos 87 collaborateurs : la **créativité, l'innovation, le professionnalisme.**

Parce que les technologies évoluent continuellement, nous avons fait le choix de **l'ouverture** et de **l'innovation**

### Date de création

1983

### Domaines

**MGDIS accompagne les établissements publics et parapublics pour répondre à leurs problématiques financières, administratives et territoriales.**

#### Une offre globale pour accompagner nos clients

- Analyse et stratégie financière
- Analyse et simulation fiscale
- Développement économique et territorial
- Analyse des données du recensement
- Gestion des aides, subventions, bourses et opérations
- Simulation du plan pluriannuel d'investissement
- Simulation pluriannuelle des tarifs
- Suivi-évaluation des politiques et des programmes publics

### Atouts

- La connaissance des métiers des collectivités
- Les relations étroites qui nous unissent à nos clients
- Un savoir-faire reconnu dans la maîtrise des grands projets
- La maîtrise des technologies
- Des solutions ouvertes

### Effectif

**87 personnes** réparties en 4 départements : Marketing & commercial, Etudes & développement, Projets clients, Administration finances & GRH.

### Dirigeants

Jean-Marc BIENVENU — Président et Directeur Général  
Frank MOSSER — Directeur Général Délégué

### Références

#### 628 clients sur le territoire national

- 16 régions
- 70 départements
- 194 villes et groupements
- 307 établissements de santé
- 41 organismes publics et parapublics : agences d'urbanismes, chambres de commerce et d'industrie, organismes d'Etat (DGCIS, ANCV...), OPHLM...

### Certifications

- Certification AFAQ ISO 9001 v2000
- Microsoft Gold Partner



## → Contacts

**Nicolas Baldeschi**

Directeur du Département Marketing & commercial

[baldeschi-n@mgdis.fr](mailto:baldeschi-n@mgdis.fr)

Tél. 02 97 68 18 36

Fax 02 97 68 18 27

**Gwénaëlle DUCLOS**

Chargée de communication

[duclos-g@mgdis.fr](mailto:duclos-g@mgdis.fr)

Tél. 02 97 68 18 36

Fax 02 97 68 18 27

**Karine Hervis**


Chargée de communication

[Hervis-k@mgdis.fr](mailto:Hervis-k@mgdis.fr)

Tél. 02 97 68 18 36

Fax 02 97 68 18 27

Editeur de  
logiciels  
comme un  
service®



**MGDIS®**

**MGDIS simplifie le logiciel et le diffuse en ligne comme un service**

MGDIS, éditeur de logiciels en ligne **d'aide à la décision, de gestion et de pilotage** dédie son activité aux missions fondamentales des collectivités, des établissements de santé et des organismes publics et parapublics.

Depuis 1983, nous imaginons, concevons et mettons en œuvre des solutions globales répondant à des problématiques administratives, économiques, financières et territoriales.

Nous vous apportons des solutions ouvertes, innovantes et adaptées à vos enjeux avec une exigence de compétences et d'expertise toujours renouvelée.

Les atouts : la connaissance de vos métiers, les relations étroites qui nous unissent, un savoir faire reconnu dans la maîtrise des grands projets, la maîtrise des technologies, des solutions ouvertes et évolutives.

**[www.mgdis.fr](http://www.mgdis.fr)**



**MGDIS**  
Parc d'Innovation Bretagne Sud  
Allée Nicolas Leblanc - CP 10  
56038 VANNES Cedex

Tél. 02 97 68 18 36  
Fax : 02 97 68 18 27  
contact@mgdis.fr